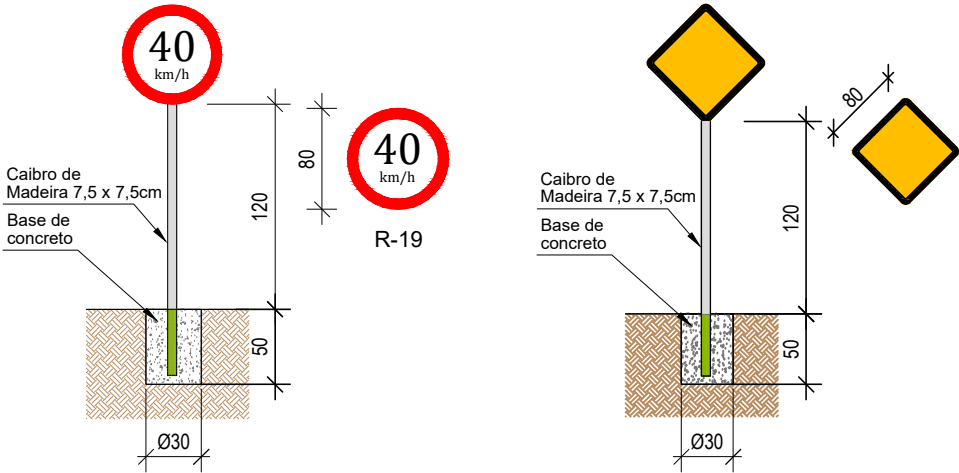
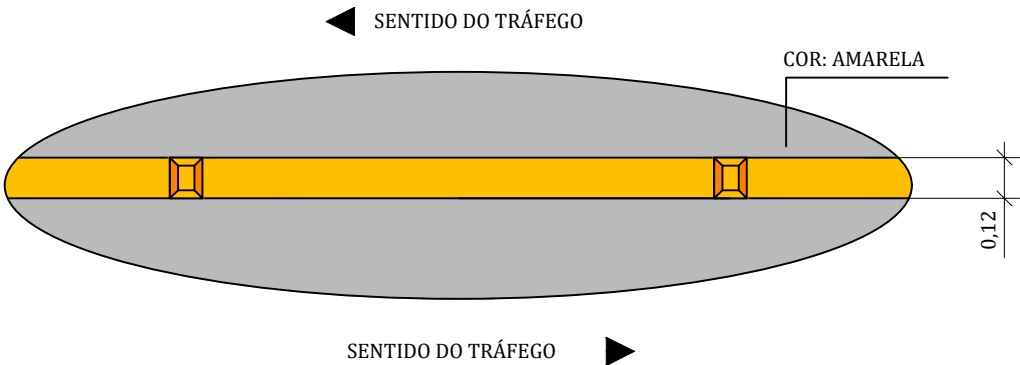


DETALHE SINALIZAÇÃO VERTICAL

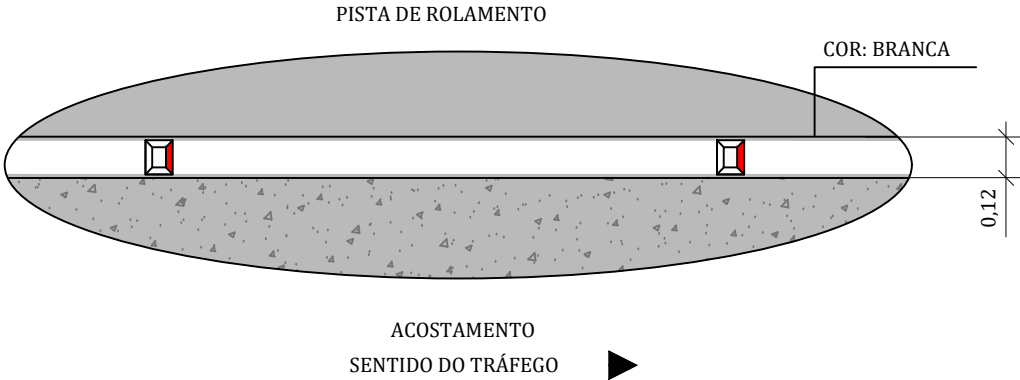


DETALHE LINHA CONTÍNUA NO EIXO (LFO 1)



TACHAS BIDIRECIONAIS AMARELAS NO EIXO
A CADA 16,00 m

DETALHE LINHA CONTÍNUA NO BORDO (LBO) E CAMINHÓDROMO



TACHAS BIDIRECIONAIS BRANCAS NO BORDO
A CADA 8,00 m

	TÍTULO: PROJETO DE SINALIZAÇÃO - DETALHES CONSTRUTIVOS TRECHO 2		PRANCHA: S 0-c
	PROPRIETÁRIO:  Prefeitura Municipal de Bom Princípio/RS	OBRA: Terraplenagem, Drenagem, Pavimentação Asfáltica e Sinalização	
RESPONSÁVEL TÉCNICO: Eng. Civil Zader Schmegel CREA/RS 143.409		LOCAL: Estrada Epiphaneo Volkweiss - Localidade Bom Fim Baixo	ESCALA: SEM ESCALA
		ÁREA TOTAL: 6.720,00 m²	DATA: Junho / 2024